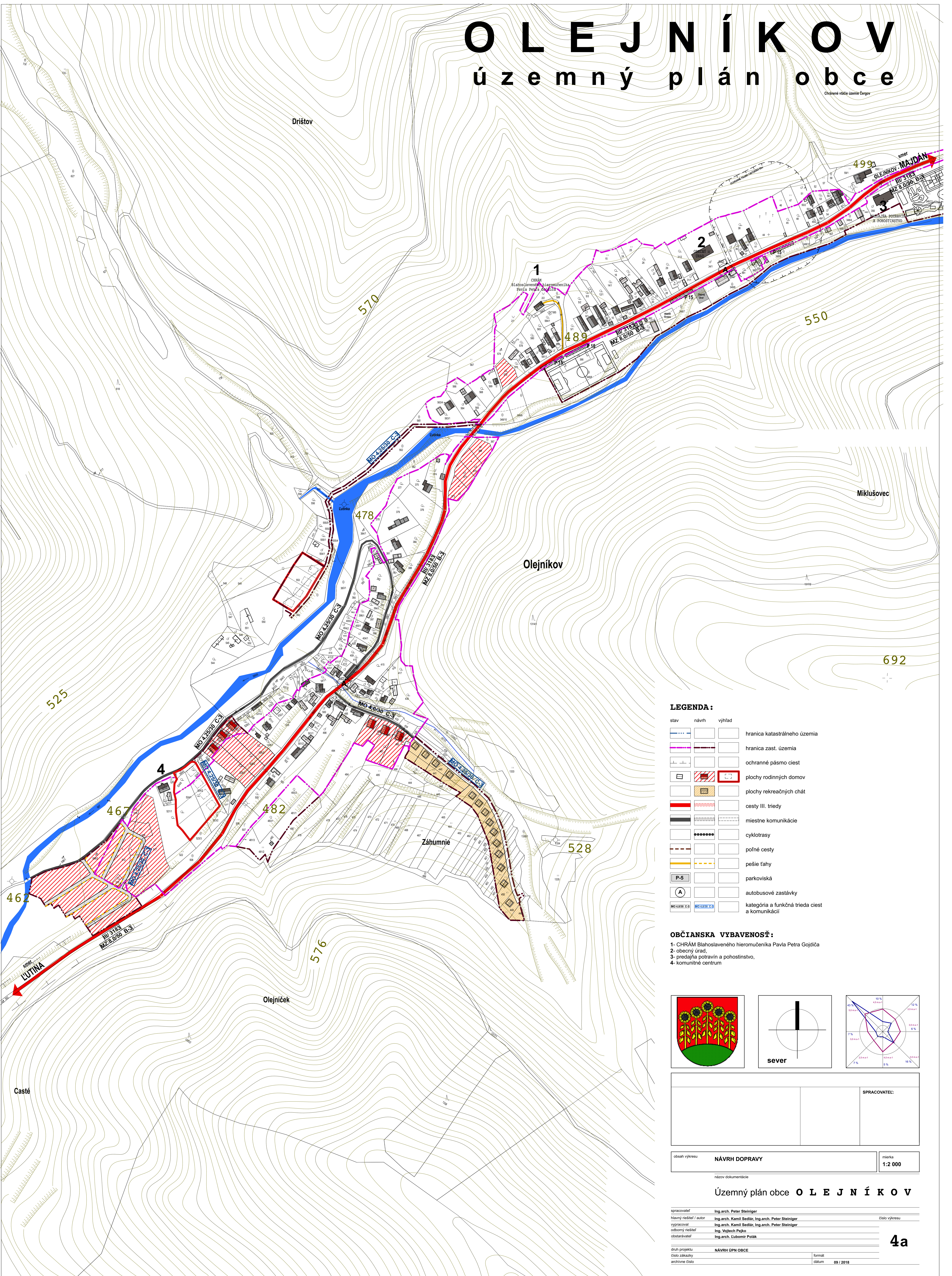


O L E J N Í K O V

ú z e m n ý p l á n o b c e

Chránené vládne územie Čorgov

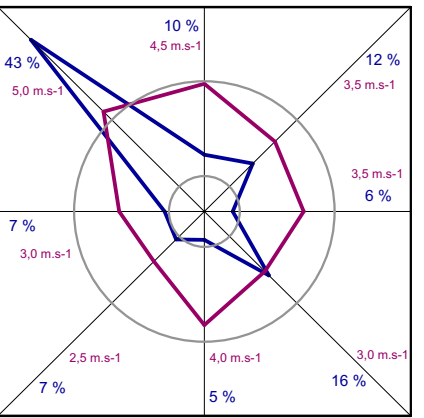
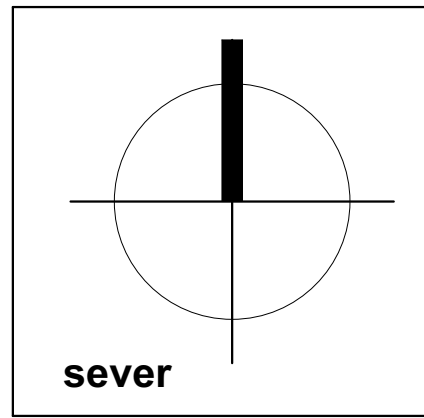


LEGENDA:

stav	návrh	výhľad	
			hranica katastrálneho územia
			hranica zast. územia
			ochranné pásmo ciest
			plochy rodinných domov
			plochy rekreačných chat
			cesty III. triedy
			miestne komunikácie
			cyklotrasy
			poľné cesty
			pešie túhy
			parkoviská
			autobusové zastávky
			kategória a funkčná trieda ciest a komunikácií

OBČIANSKA VYBAVENOSŤ:

- 1- CHRÁM Blahoslaveného hieromonácha Pavla Petra Goidiča
- 2- obecný úrad,
- 3- predajňa potravín a pohostinstvo,
- 4- komunitné centrum



oblast výkresu		NÁVRH DOPRAVY	miarka
			1:2 000
názov dokumentácie		SPRACOVATEL:	

Územný plán obce O L E J N Í K O V

spracovateľ	Ing. arch. Peter Steiniger	číslo výkresu	
hlavný riešiteľ / autor	Ing. arch. Kamil Sedlár, Ing. arch. Peter Steiniger		
výpracovateľ	Ing. arch. Kamil Sedlár, Ing. arch. Peter Steiniger		
odborný riešiteľ	Ing. Václav Pajko		
obstarávateľ	Ing. arch. Ľubomír Polák		
druh projektu	NÁVRH ÚPN OBCE	formát	
číslo zákazky		dátum	09 / 2018
archívne číslo			