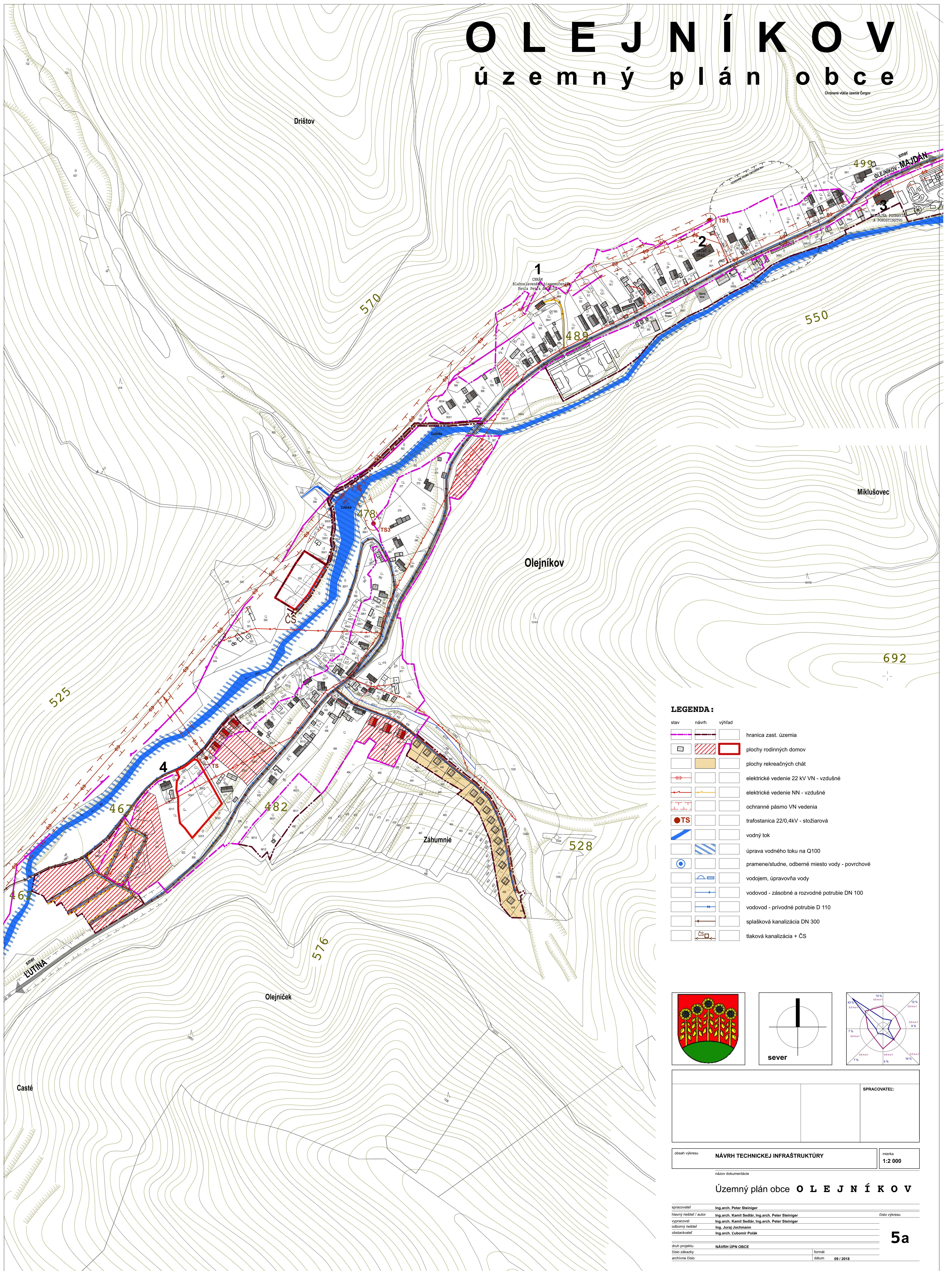


O L E J N Í K O V

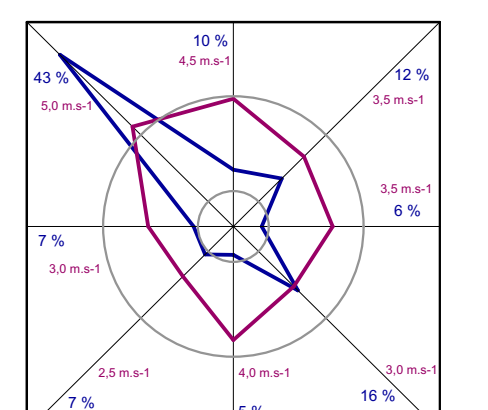
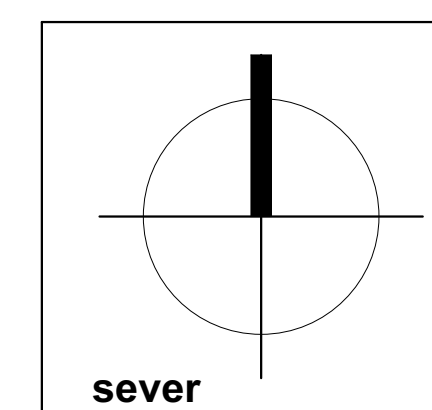
ú z e m n ý p l á n o b c e

Chybné vráta územie Čergov



LEGENDA:

stav	návrh	výhľad	
			hranica zast. územia
			plochy rodinných domov
			plochy rekreačných chat
			elektrické vedenie 22 kV VN - vzdušné
			elektrické vedenie NN - vzdušné
			ochranné pásmo VN vedenia
			trafostanica 22/0,4kV - stožiarová
			vodný tok
			úprava vodného toku na Q100
			pramene/studne, odberné miesto vody - povrchové
			vodojem, úpravovňa vody
			vodovod - zásobné a rozvodné potrubie DN 100
			vodovod - privádzne potrubie D 110
			splašková kanalizácia DN 300
			tlaková kanalizácia + ČS



SPRACOVATEL:	
oblast výkresu	NÁVRH TECHNICKEJ INFRAŠTRUKTÚRY
miarka	1:2 000

názov dokumentácie	
Územný plán obce O L E J N Í K O V	
spracovateľ Ing. arch. Peter Steiniger	číslo výkresu 5a
hlavný riešiteľ / autor Ing. arch. Kamil Sedlár, Ing. arch. Peter Steiniger	
vypracoval Ing. arch. Kamil Sedlár, Ing. arch. Peter Steiniger	
odborný riešiteľ Ing. Juraj Jochmann	
obstarávateľ Ing. arch. Ľubomír Polák	
druh projektu NÁVRH ÚPN OBCE	formát dátum 09 / 2018