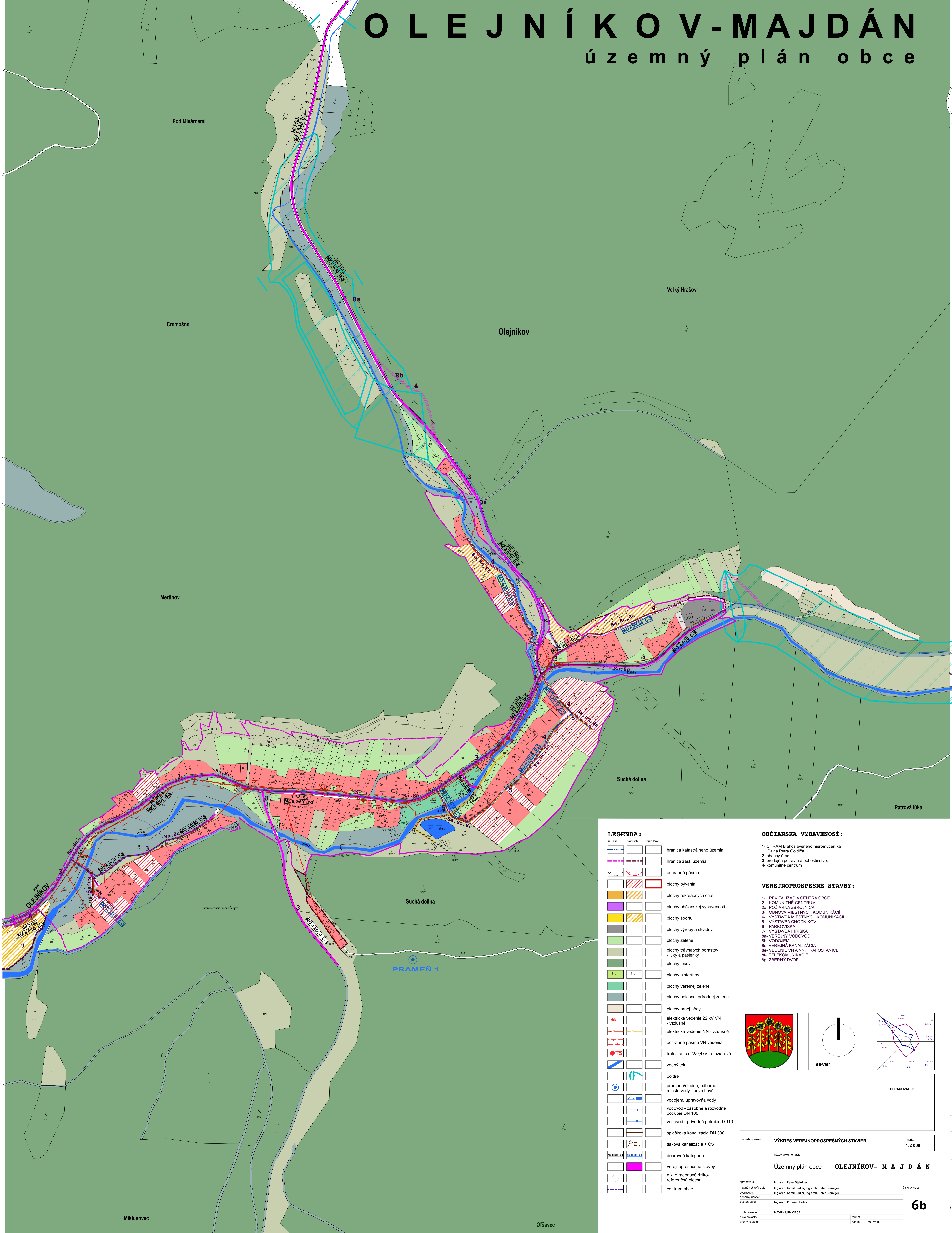


OLEJNÍKOV-MAJDÁN

územný plán obce



LEGENDA:

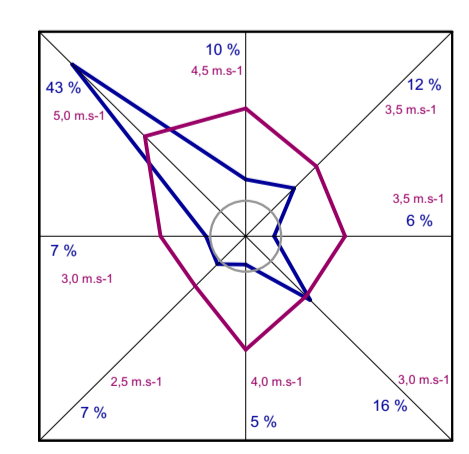
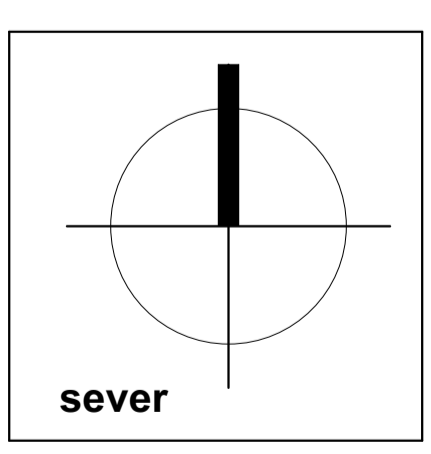
| stav | návrh | výhľad | popis |
|------|-------|--------|---|
| | | | hranica katastrálneho územia |
| | | | hranica zast. územia |
| | | | ochranné pásma |
| | | | plochy bývania |
| | | | plochy rekreačných chat |
| | | | plochy občianskej vybavenosti |
| | | | plochy športu |
| | | | plochy výroby a skladov |
| | | | plochy zelene |
| | | | plochy trávnatých porastov - lúky a pasienky |
| | | | plochy lesov |
| | | | plochy cintorínov |
| | | | plochy verejnej zelene |
| | | | plochy nelesnej prírodnej zelene |
| | | | plochy ornej pôdy |
| | | | elektrické vedenie 22 kV VN - vzdušné |
| | | | elektrické vedenie NN - vzdušné |
| | | | ochranné pásmo VN vedenia |
| | | | trafostanica 220,4kV - stožiarová |
| | | | vodný tok |
| | | | poľde |
| | | | pramene/studne, odberné miesto vody - povrchové |
| | | | vodojem, úpravovňa vody |
| | | | vodovod - zásobné a rozvodné potrubie DN 100 |
| | | | vodovod - privádzne potrubie D 110 |
| | | | splašková kanalizácia DN 300 |
| | | | tlaková kanalizácia + ČS |
| | | | dopravné kategórie |
| | | | verejnoprospešné stavby |
| | | | nízke radónové riziko-referenčná plocha |
| | | | centrum obce |

OBČIANSKA VYBAVENOSŤ:

- 1- CHRÁM Blahoslaveného hieromučenika Pavla Petra Gajdicha
- 2- obecný úrad,
- 3- predišká potravín a pohostinstvo,
- 4- komunitné centrum

VEREJNOPROSPEŠNÉ STAVBY:

- 1- REVITALIZÁCIA CENTRA OBCE
- 2- KOMUNITNÉ CENTRUM
- 2a- POZIARNÁ ZBRŮJNICA
- 3- OBNOVA MESTNÝCH KOMUNIKÁCIÍ
- 4- VÝSTAVBA MESTNÝCH KOMUNIKÁCIÍ
- 5- VÝSTAVBA CHODNÍKOV
- 6- PARKOVISKÁ
- 7- VÝSTAVBA IHRISKA
- 8a- VEREJNÝ VODOVOD
- 8b- VODOJEM
- 8c- VEREJNÁ KANALIZÁCIA
- 8d- VEDENIE VN A NN, TRAFOSTANICE
- 8f- TELEKOMUNIKÁCIE
- 8g- ZBERNÝ DVOR



| | |
|----------------|-----------------------------------|
| SPRACOVATEL: | |
| oblast výstupu | VÝKRES VEREJNOPROSPEŠNÝCH STAVIEB |
| oblast výstupu | 1:2 000 |

Územný plán obce **OLEJNÍKOV-MAJDÁN**

| | | |
|------------------------|---|----------------|
| spracovateľ | Ing.arch. Peter Steiniger | oblast výstupu |
| hlavný rešiteľ / autor | Ing.arch. Kamil Sedlár, Ing.arch. Peter Steiniger | |
| výrobca | Ing.arch. Kamil Sedlár, Ing.arch. Peter Steiniger | |
| odborný rešiteľ | Ing.arch. Kamil Sedlár, Ing.arch. Peter Steiniger | |
| obstarávateľ | Ing.arch. Ľubomír Pošk | |
| oblast výstupu | NÁVRH ÚPN OBCE | formát |
| oblast výstupu | Obec Zákazky | datum |
| architekt | Obec Zákazky | 09 / 2018 |