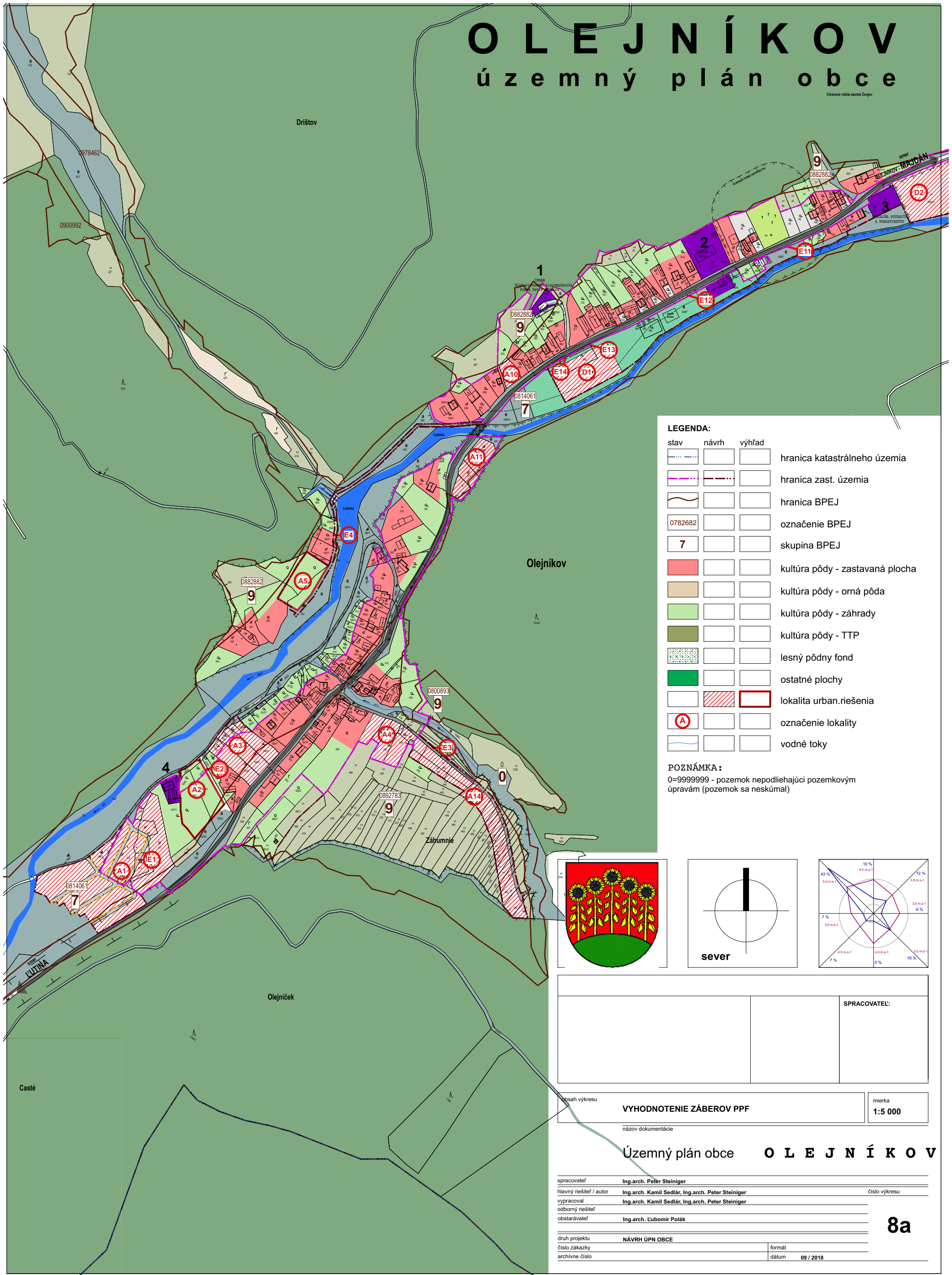


O L E J N Í K O V

ú z e m n ý p l á n o b c e

Chránené vlnité územie Čorgov

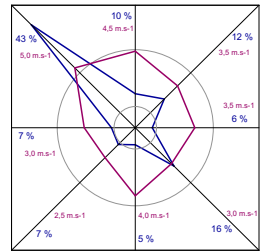
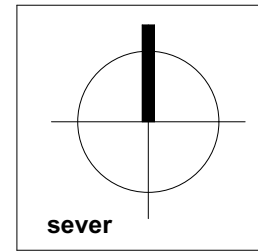



LEGENDA:

stav	návrh	výhľad	
			hranica katastrálneho územia
			hranica zast. územia
			hranica BPEJ
			označenie BPEJ
			skupina BPEJ
			kultúra pôdy - zastavaná plocha
			kultúra pôdy - orná pôda
			kultúra pôdy - záhrady
			kultúra pôdy - TTP
			lesný pôdny fond
			ostatné plochy
			lokality urban. riešenia
			označenie lokality
			vodné toky

POZNÁMKA:

0=9999999 - pozemok nepodliehajúci pozemkovým úpravám (pozemok sa neskúmal)



SPRACOVATEĽ:	

obsah výkresu	VYHODNOTENIE ZÁBEROV PPF	mierka
		1:5 000

Územný plán obce O L E J N Í K O V

spracovateľ	Ing.arch. Peter Steiniger	číslo výkresu	
hlavný riešiteľ / autor	Ing.arch. Kamil Sedlár, Ing.arch. Peter Steiniger		
vypracoval	Ing.arch. Kamil Sedlár, Ing.arch. Peter Steiniger		
odborný riešiteľ			
obstarávateľ	Ing.arch. Ľubomír Polák		
druh projektu	NÁVRH ÚPN OBCE	formát	
číslo zákazky		dátum	09 / 2018
archívne číslo			

8a