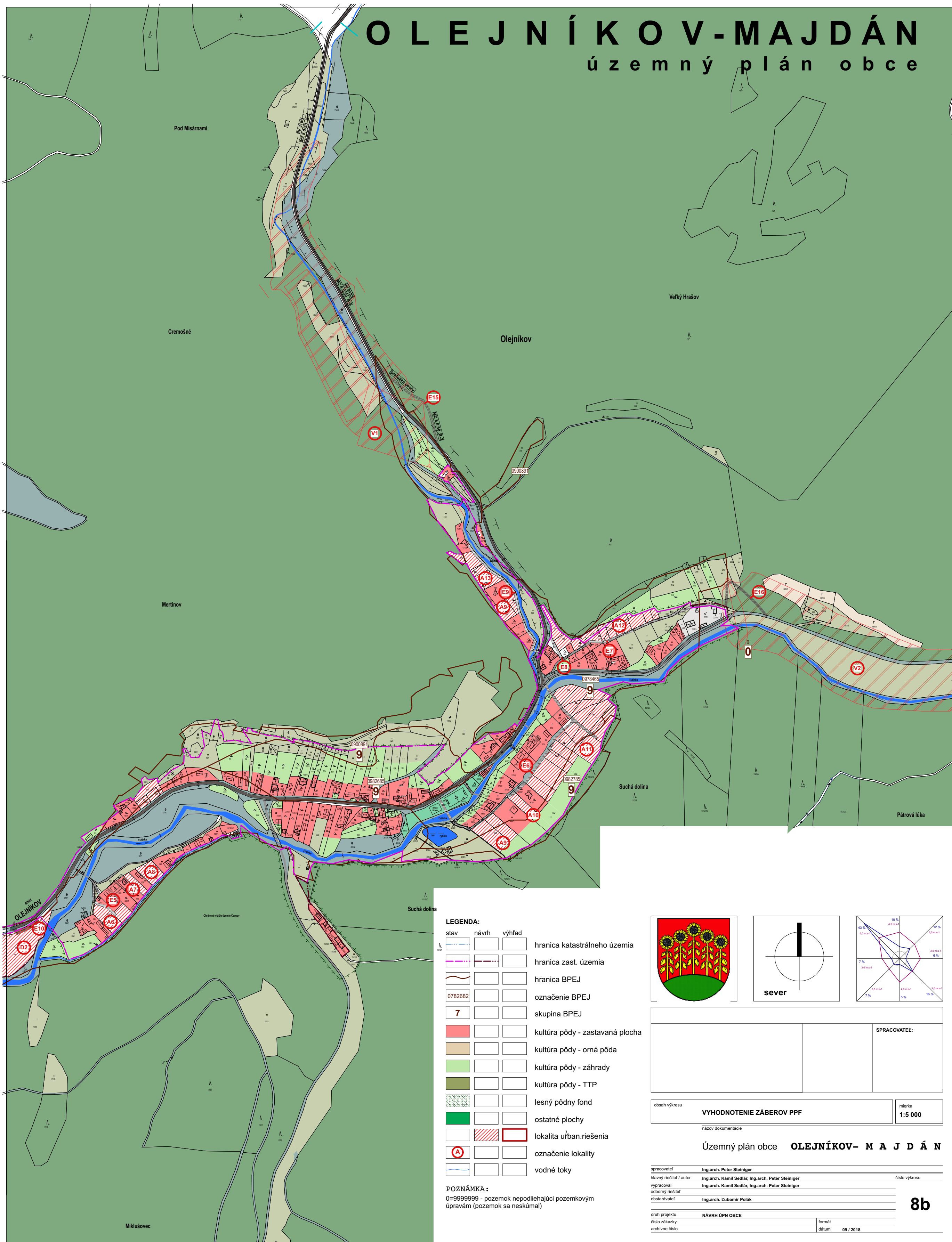


OLEJNÍKOV-MAJDÁN

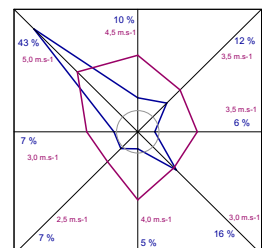
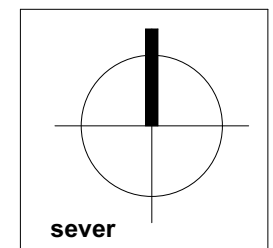
územný plán obce



LEGENDA:

stav	návrh	výhľad	
			hranica katastrálneho územia
			hranica zast. územia
			hranica BPEJ
			označenie BPEJ
			skupina BPEJ
			kultúra pôdy - zastavaná plocha
			kultúra pôdy - omá pôda
			kultúra pôdy - záhrady
			kultúra pôdy - TTP
			lesný pôdny fond
			ostatné plochy
			lokality urban. riešenia
			označenie lokality
			vodné toky

POZNÁMKA:
 0=9999999 - pozemok nepodliehajúci pozemkovým úpravám (pozemok sa neskúmal)



SPRACOVATEĽ:	

obsah výkresu **VYHODNOTENIE ZÁBEROV PPF** mierka **1:5 000**

názov dokumentácie **Územný plán obce OLEJNÍKOV-MAJDÁN**

spracovateľ	Ing. arch. Peter Steiniger	číslo výkresu	
hlavný riešiteľ / autor	Ing. arch. Kamil Sedlár, Ing. arch. Peter Steiniger		
výpracovateľ	Ing. arch. Kamil Sedlár, Ing. arch. Peter Steiniger		
odborný riešiteľ			
obstarávateľ	Ing. arch. Lubomír Polák		
druh projektu	NÁVRH ÚPN OBCE	formát	
číslo zmluvy		dátum	09 / 2018
archívne číslo			