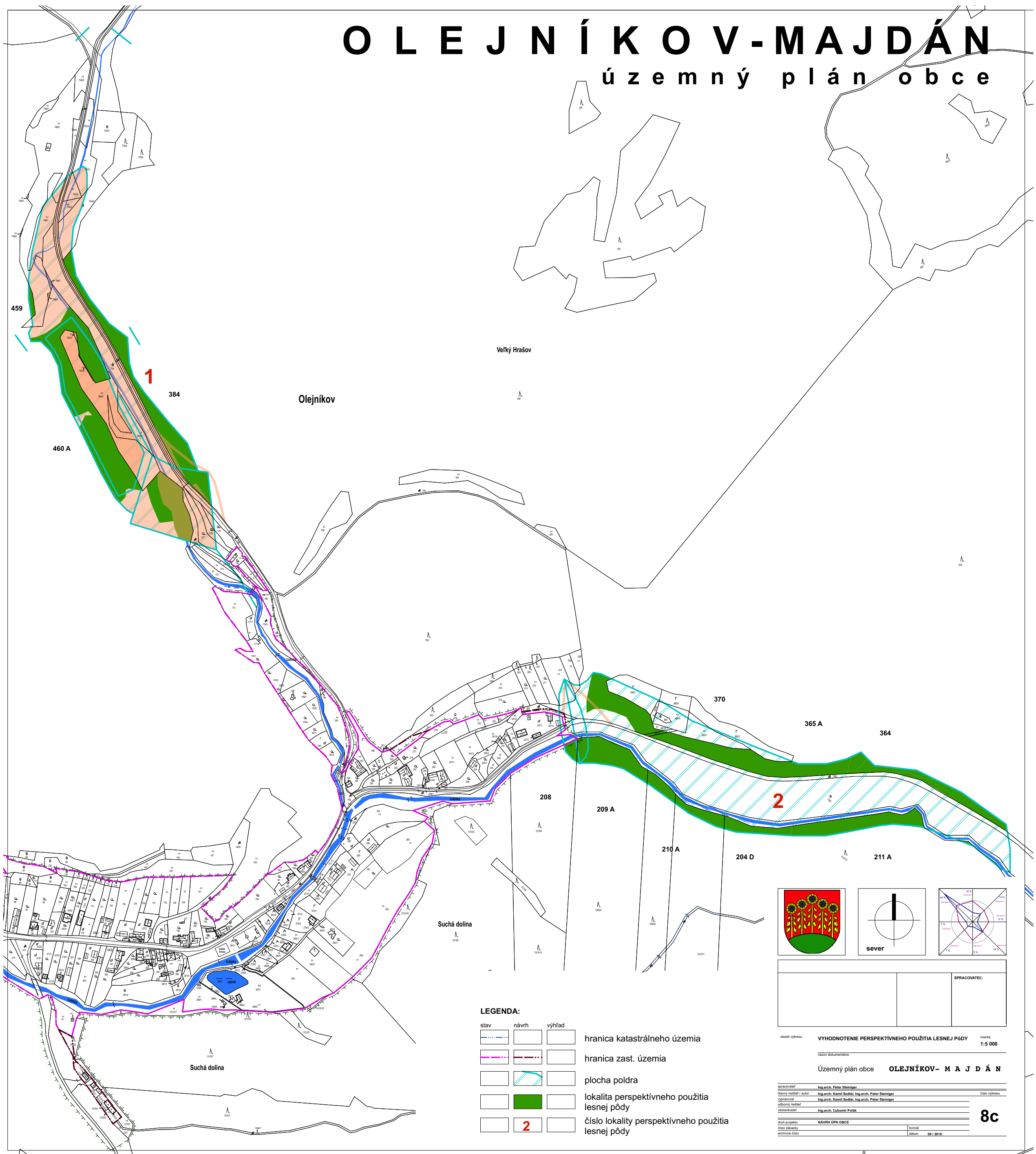


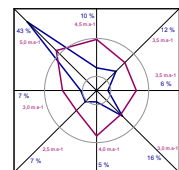
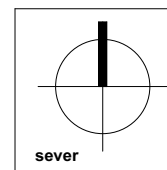

OLEJNÍKOV-MAJDÁN

územný plán obce



LEGENDA:

stav	návrh	výhled	
			hranica katastrálneho územia
			hranica zast. územia
			plocha poldra
			lokality perspektívneho použitia lesnej pôdy
			číslo lokality perspektívneho použitia lesnej pôdy



oblast výkresu	VYHODNOTENIE PERSPEKTÍVNEHO POUŽITIA LESNEJ PÔDY	miarka
		1:5 000
názov dokumentácie	Územný plán obce OLEJNÍKOV-MAJDÁN	

spracovateľ	Ing. arch. Peter Steingler	číslo výkresu	
hlavný riešiteľ / autor	Ing. arch. Kamil Sedlár, Ing. arch. Peter Steingler		
výpracovateľ	Ing. arch. Kamil Sedlár, Ing. arch. Peter Steingler		
odborný riešiteľ			
odborný hodnotiteľ	Ing. arch. Ľubomír Polák		
druh projektu	NAVRH ÚPN OBCE	formát	
číslo zmluvy		datum	09 / 2016
archívne číslo			

8c